

Информационное сообщение о возможном установлении сервитута

Администрация Калачеевского муниципального района Воронежской области в соответствии со статьей 39.42 Земельного кодекса РФ информирует о рассмотрении ходатайства Публичного акционерного общества «Межрегиональная распределительная сетевая компания Центра» об установлении публичного сервитута для размещения объекта электросетевого хозяйства «сооружения ВЛ-35КВ «Калач-1- Подгорная-Большевик- Рудня-Воробьевка» в отношении земельных участков:

Кадастровый номер земельного участка	Адрес или иное описание местоположения земельного участка
36:10:30000005:1	Воронежская область, р-н Калачеевский, п. Пригородный, ул. Подстанция Калач-1, 1
36:10:00000000:2 8	Воронежская область, р-н Калачеевский, земельный участок расположен в восточной части кадастрового района
36:10:5200015:28 6	Воронежская область, р-н Калачеевский, земельный участок расположен в восточной части Калачеевского кадастрового района
36:10:0000000:24 5	Воронежская обл., р-н Калачеевский, центральная часть Калачеевского кадастрового района
36:10:5200016:89	Воронежская область, р-н Калачеевский, центральная часть Калачеевского кадастрового района
36:10:0000000:15 9	Местоположение установлено относительно ориентира, расположенного в границах участка. Ориентир земельный участок расположен в центральной части Калачеевского кадастрового района. Почтовый адрес ориентира: Воронежская область, р-н Калачеевский.
36:10:0000000:15 8	Местоположение установлено относительно ориентира, расположенного в границах участка. Ориентир земельный участок расположен в центральной части Калачеевского кадастрового района. Почтовый адрес ориентира: Воронежская область, р-н Калачеевский.
36:10:5200016:40	Воронежская область, р-н Калачеевский, южная часть кадастрового квартала 36:10:5200016
36:10:5200016:39	Воронежская область, р-н Калачеевский, юго-восточная часть кадастрового квартала 36:10:5200016
36:10:5200015:26 7 (36:10:0000000:37)	Воронежская область, р-н Калачеевский, земельный участок расположен в центральной части Калачеевского кадастрового района
36:10:0000000:26 3	Воронежская область, р-н Калачеевский, восточная часть Калачеевского кадастрового района

*согласно схеме расположения границ публичного сервитута (прилагается).

Заинтересованные лица могут ознакомиться с поступившим ходатайством об установлении публичного сервитута и прилагаемой к нему схемой расположения границ публичного сервитута и подать заявление об учете прав на земельные участки в администрации Калачеевского муниципального района Воронежской области по адресу:

Воронежская область, Калачеевский район, г. Калач, пл. Ленина, д. 8, (кабинет 207) с 8-00 до 12-00 и с 12-45 до 17-00 часов с понедельника по четверг, с 8-00 до 12-00 и 12-45 до 15-45 в пятницу.

Правообладатели земельных участков, в отношении которых испрашивается публичный сервитут, если их права не зарегистрированы в Едином государственном реестре недвижимости, в течение тридцати дней со дня опубликования данного сообщения подают в администрацию Калачеевского муниципального района Воронежской области заявления об учете их прав (обременений прав) на земельные участки с приложением копий документов, подтверждающих эти права (обременения прав). В таких заявлениях указывается способ связи с правообладателями земельных участков, в том числе их почтовый адрес и (или) адрес электронной почты.

Срок подачи заявлений об учете прав на земельный участок – 15.06.2020 г. (в течение тридцати дней со дня опубликования сообщения о поступившем ходатайстве об установлении публичного сервитута, предусмотренного подпунктом 1 пункта 3 статьи 39.42 Земельного кодекса Российской Федерации).

Правообладатели земельных участков, подавшие такие заявления по истечении указанного срока, несут риски невозможности обеспечения их прав в связи с отсутствием информации о таких лицах и их правах на земельные участки. Такие лица имеют право требовать от обладателя публичного сервитута плату за публичный сервитут не более чем за три года, предшествующие дню направления ими заявления об учете их прав

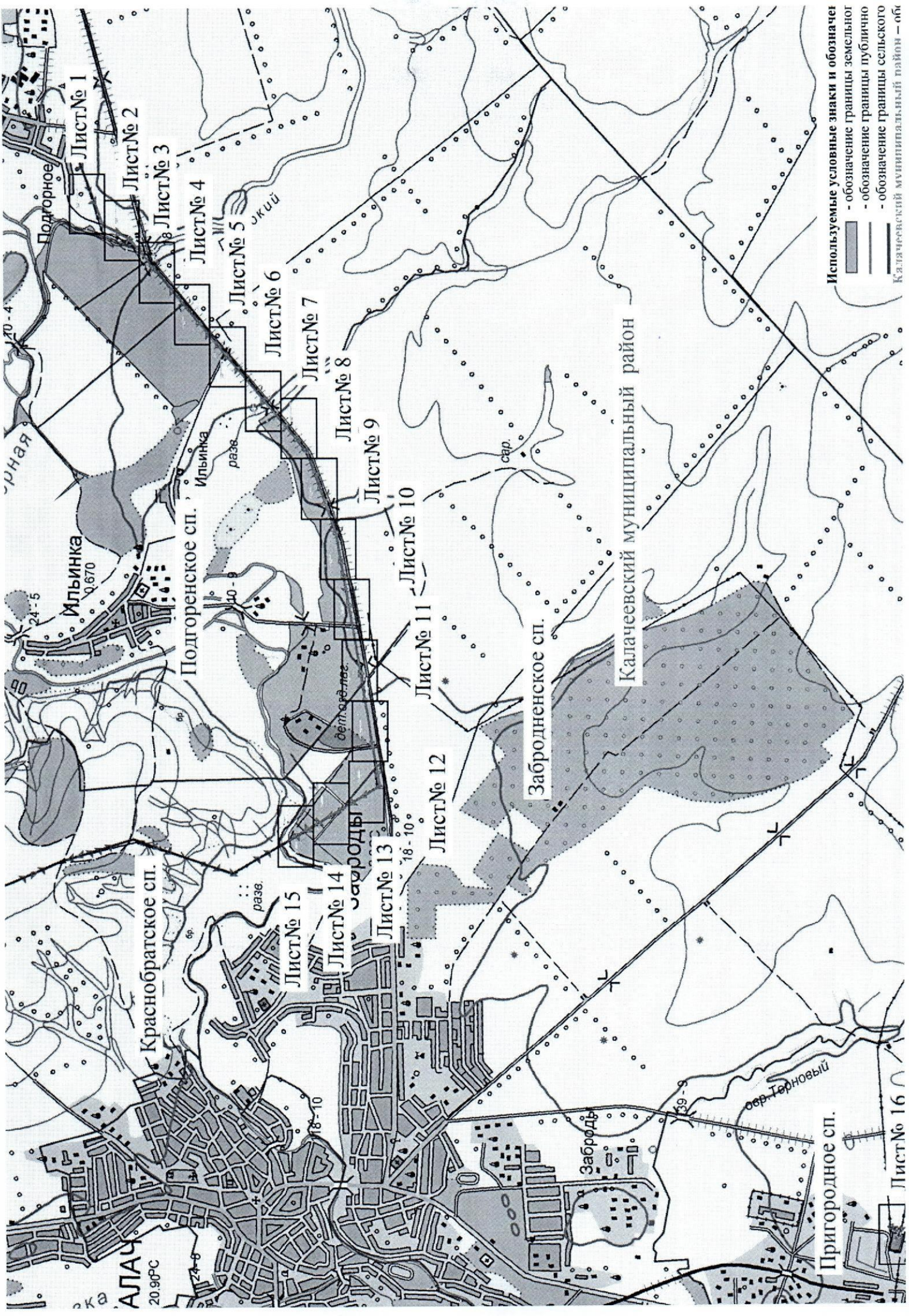
Адреса официальных сайтов сайт в информационно-телекоммуникационной сети «Интернет», на которых размещено сообщение о поступившем ходатайстве об установлении публичного сервитута: <https://adminkalach.ru/>, <http://adminzabrod.ru/>, <http://www.admprigkalach.ru/>, <http://admpodgornoe.ru/>.

Схема местоположения границ публичного сервитута

Местоположение публичного сервитута: Калачеевский муниципальный район		
Система координат: МСК-36, зона 2		
Метод определения координат: аналитический. Мt =0.1 м		
Площадь сервитута: 80078 кв.м		
Обозначение характерных точек границ	Координаты, м	
	X	Y
1	2	3
1	377367.06	2228793.61
2	377314.72	2228648.26
3	377272.22	2228533.11
4	377098.15	2228437.45
5	376966.42	2228367.07
6	376874.14	2228252.32
7	376793.89	2228153.92
8	376707.13	2228047.52
9	376602.06	2227918.68
10	376501.14	2227794.93
11	376401.70	2227672.99
12	376299.02	2227547.08
13	376213.15	2227441.76
14	376107.31	2227312.00
15	376001.56	2227182.32
16	375895.59	2227052.38
17	375789.11	2226921.92
18	375684.34	2226793.35
19	375579.97	2226665.35
20	375509.10	2226578.44
21	375371.46	2226409.66
22	375260.63	2226273.75
23	375146.35	2226133.63
24	375034.64	2225998.22
25	375002.49	2225904.15
26	374946.45	2225745.47
27	374890.22	2225586.24
28	374834.45	2225428.30
29	374777.29	2225266.45
30	374717.03	2225098.79
31	374692.29	2224946.64
32	374664.82	2224784.32
33	374636.77	2224618.55
34	374609.23	2224455.80
35	374581.71	2224293.20
36	374553.52	2224126.60
37	374540.85	2224051.71
38	374513.48	2223889.97
39	374486.20	2223728.77
40	374452.38	2223534.86
41	374431.28	2223403.31
42	374403.70	2223239.24

43	374376.90	2223079.78
44	374349.19	2222914.88
45	374322.51	2222756.18
46	374294.89	2222591.84
47	374267.25	2222427.37
48	374241.40	2222279.62
49	374411.92	2222179.45
50	374545.50	2222100.06
51	374673.34	2222024.09
52	374789.40	2221955.12
53	374918.10	2221878.64
54	375037.03	2221807.97
55	375149.88	2221742.65
56	375253.03	2221681.18
57	375256.45	2221686.94
58	375153.30	2221748.41
59	375041.63	2221815.71
60	374922.70	2221886.38
61	374794.00	2221962.86
62	374677.94	2222031.83
63	374550.10	2222107.80
64	374416.52	2222187.19
65	374253.50	2222285.22
66	374276.13	2222425.87
67	374303.77	2222590.34
68	374331.39	2222754.68
69	374358.07	2222913.38
70	374385.78	2223078.28
71	374412.58	2223237.74
72	374440.16	2223401.81
73	374463.22	2223533.04
74	374495.08	2223727.27
75	374522.36	2223888.47
76	374549.73	2224050.21
77	374562.40	2224125.10
78	374590.59	2224291.70
79	374618.11	2224454.30
80	374645.65	2224617.05
81	374673.70	2224782.82
82	374701.17	2224945.14
83	374727.71	2225096.03
84	374785.77	2225263.45
85	374842.93	2225425.30
86	374898.70	2225583.24
87	374954.93	2225742.47
88	375010.97	2225901.15
89	375044.38	2225992.76
90	375153.33	2226127.95
91	375267.61	2226268.07
92	375378.44	2226403.98
93	375516.08	2226572.76

94	375586.95	2226659.67
95	375691.32	2226787.67
96	375796.09	2226916.24
97	375902.57	2227046.70
98	376008.54	2227176.64
99	376114.29	2227306.32
100	376220.13	2227436.08
101	376306.00	2227541.40
102	376408.68	2227667.31
103	376508.12	2227789.25
104	376609.04	2227913.00
105	376714.11	2228041.84
106	376800.87	2228148.24
107	376881.12	2228246.64
108	376973.58	2228358.43
109	377102.45	2228429.55
110	377281.16	2228525.45
111	377323.18	2228645.22
112	377375.53	2228790.56
1	377367.06	2228793.61
113	368552.54	2217347.61
114	368530.57	2217340.69
115	368546.09	2217282.82
116	368544.21	2217280.32
117	368552.99	2217273.70
118	368544.69	2217262.67
119	368539.63	2217263.68
120	368530.55	2217299.18
121	368537.32	2217300.95
122	368525.29	2217344.59
113	368552.54	2217347.61



Используемые условные знаки и обозначения

- обозначение границы земельной публичной
- обозначение границы сельского муниципального района — об

АЛАЧ
20.90С

Лист № 16

Калачеевский муниципальный район

Пригородное сп.

Забродненское сп.

Забродье

Краснобратское сп.

Подгоренское сп.

Ильинка

Подгорное

р. Илья

р. Илья

Лист № 1

Лист № 2

Лист № 3

Лист № 4

Лист № 5

Лист № 6

Лист № 7

Лист № 8

Лист № 9

Лист № 10

Лист № 11

Лист № 12

Лист № 13

Лист № 14

Лист № 15

Лист № 16

20-4

24-5

50

24-6

24-8

24-9

24-10

24-11

0,670

10-8

10-9

10-10

10-11

10-12

10-13

10-14

10-15

10-16

10-17

10-18

10-19

10-20

10-21

10-22

10-23

10-24

10-25

разв.

разв.

разв.

разв.

ж/д

ж/д

ж/д

ж/д

ж/д

ж/д

ж/д

ж/д

ж/д

ж/д

ж/д

ж/д

ж/д

ж/д

ж/д

ж/д

ж/д

ж/д

ж/д

ж/д

ж/д

ж/д

ж/д

ж/д

ж/д

ж/д

ж/д

ж/д

ж/д

ж/д

ж/д

ж/д

ж/д

ж/д

ж/д

ж/д

ж/д

ж/д

ж/д

ж/д

ж/д

ж/д

ж/д

ж/д

ж/д

ж/д

ж/д

ж/д

ж/д

ж/д

ж/д

ж/д

ж/д

ж/д

ж/д

ж/д

ж/д

ж/д

ж/д

ж/д

ж/д

ж/д

ж/д

ж/д

ж/д

ж/д

ж/д

ж/д

ж/д

ж/д

ж/д

ж/д

ж/д

ж/д

ж/д

ж/д

ж/д

ж/д

ж/д

ж/д

ж/д

ж/д

ж/д

ж/д

ж/д

ж/д

ж/д

ж/д

ж/д

ж/д

ж/д

ж/д

ж/д

ж/д

ж/д

ж/д

ж/д

ж/д

ж/д

ж/д

ж/д

ж/д

ж/д

ж/д

ж/д

ж/д

ж/д

ж/д

ж/д

ж/д

ж/д

ж/д

ж/д

ж/д

ж/д

ж/д

ж/д

ж/д

ж/д

ж/д

ж/д

ж/д

ж/д

ж/д

ж/д

ж/д

ж/д

ж/д

ж/д

ж/д

ж/д

ж/д

ж/д

ж/д

ж/д

ж/д

ж/д

ж/д

ж/д

ж/д

ж/д

ж/д

ж/д

ж/д

ж/д

ж/д

ж/д

ж/д

ж/д

ж/д

ж/д

ж/д

ж/д

ж/д

ж/д

ж/д

ж/д

ж/д

ж/д

ж/д

ж/д

ж/д

ж/д

ж/д

ж/д

ж/д

ж/д

ж/д

ж/д

ж/д

ж/д

ж/д

ж/д

ж/д

ж/д

ж/д

ж/д

ж/д

ж/д

ж/д

ж/д

ж/д

ж/д

ж/д

ж/д

ж/д

ж/д

ж/д

ж/д

ж/д

ж/д

ж/д

ж/д

ж/д

ж/д

ж/д

ж/д

ж/д

ж/д

ж/д

ж/д

ж/д

ж/д

ж/д

ж/д

ж/д

ж/д

ж/д

ж/д

ж/д

ж/д

ж/д

ж/д

ж/д

ж/д

ж/д

ж/д

ж/д

ж/д

ж/д

ж/д

ж/д

ж/д

ж/д

ж/д

ж/д

ж/д

ж/д

ж/д

ж/д

ж/д

ж/д

ж/д

ж/д

ж/д

ж/д

ж/д

ж/д

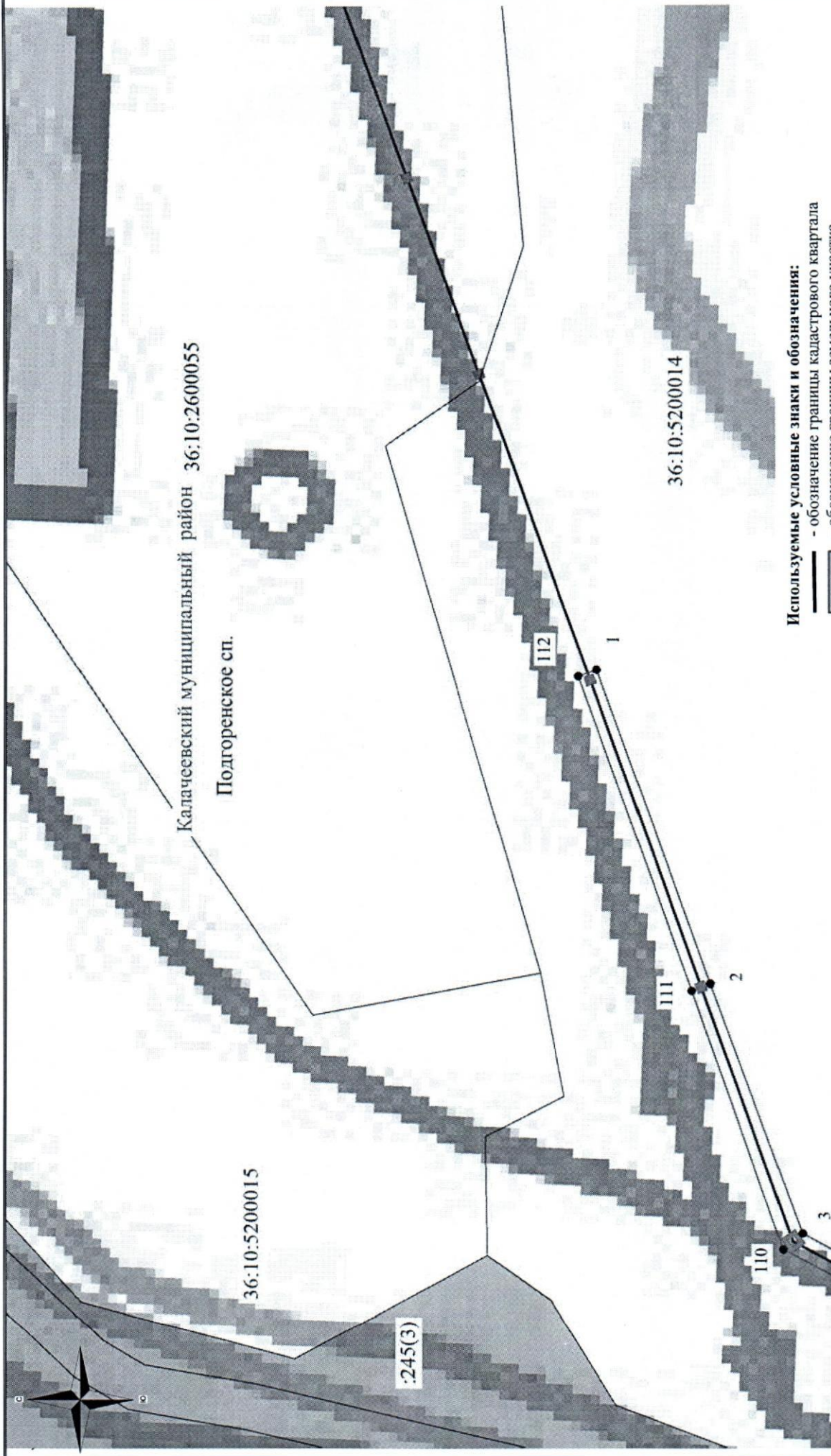
ж/д

ж/д

ж/д

ж/д

Схема расположения границ публичного сервитута




Калачевский муниципальный район 36:10:2600055
Подгоренское сп.

● 2 - обозначение характерной точки границы публичного сервитута
36:10:0000000 - обозначение номера кадастрового квартала
:43 - обозначение кадастрового номера земельного участка
Калачевский муниципальный район - обозначение муниципального района
Подгоренский сельское поселение - обозначение сельского поселения (населенного пункта)

Используемые условные знаки и обозначения:
- обозначение границы кадастрового квартала
- обозначение границы земельного участка
- обозначение границы публичного сервитута
- обозначение линии электропередачи

Масштаб 1:2500
Вылоска №1

Схема расположения границ публичного сервитута



Калачеевский муниципальный район

Подгоренское сп.

36:10:5200014

Используемые условные знаки и обозначения:

- обозначение границы кадастрового квартала
- обозначение границы земельного участка
- обозначение границы публичного сервитута
- обозначение линии электропередачи

● 2 - обозначение характерной точки границы публичного сервитута

36:10:0000000 - обозначение номера кадастрового квартала

:43 - обозначение кадастрового номера земельного участка

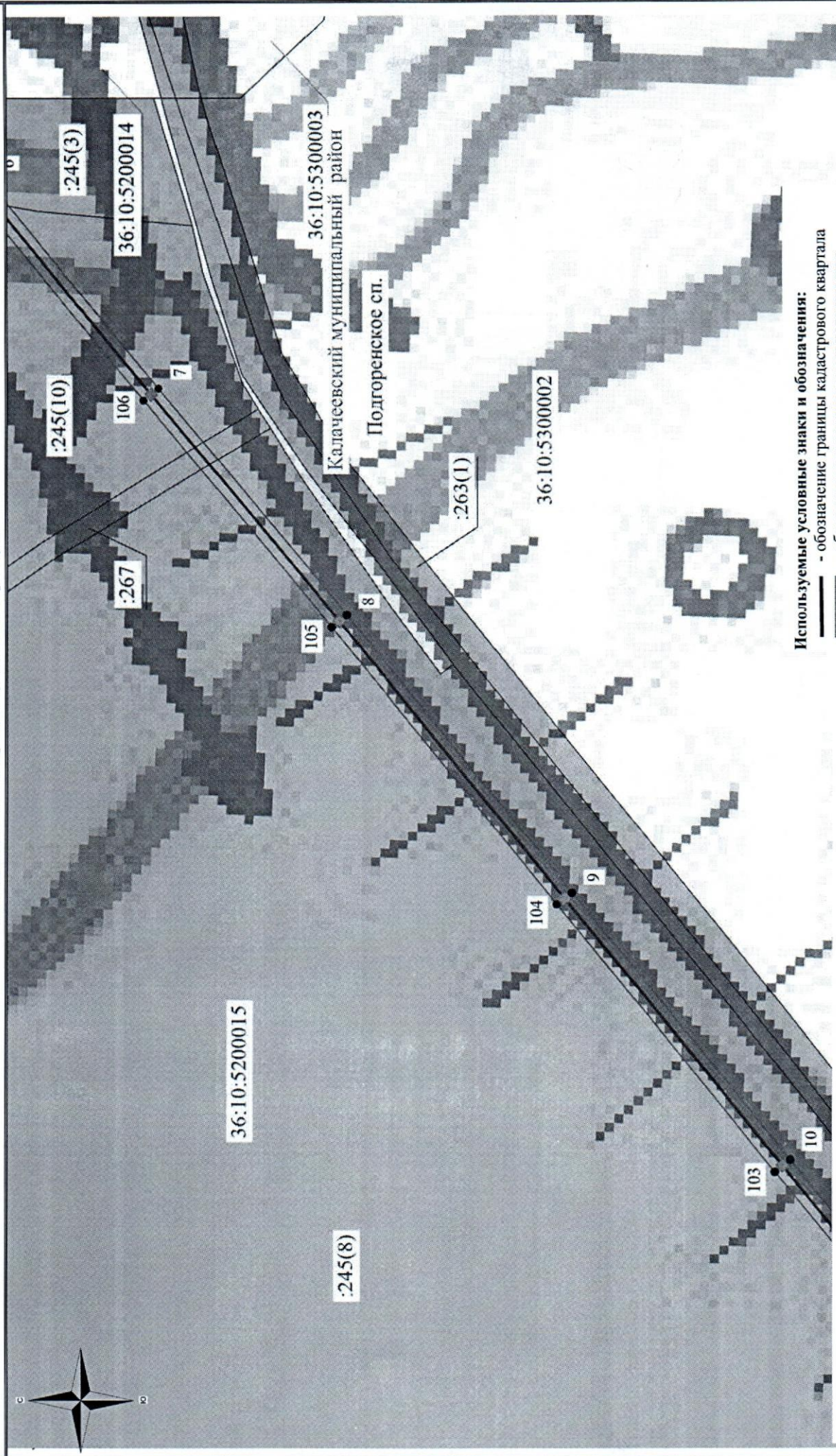
Калачеевский муниципальный район - обозначение муниципального района

Подгоренский сельское поселение - обозначение сельского поселения (населенного пункта)

Масштаб 1:2500

Выноска №2

Схема расположения границ публичного сервитута



Используемые условные знаки и обозначения:

- - обозначение границы кадастрового квартала
- - обозначение границы земельного участка
- - обозначение границы публичного сервитута
- - обозначение линии электропередачи

● 2 - обозначение характерной точки границы публичного сервитута

36:10:0000000 - обозначение номера кадастрового квартала

:43 - обозначение кадастрового номера земельного участка

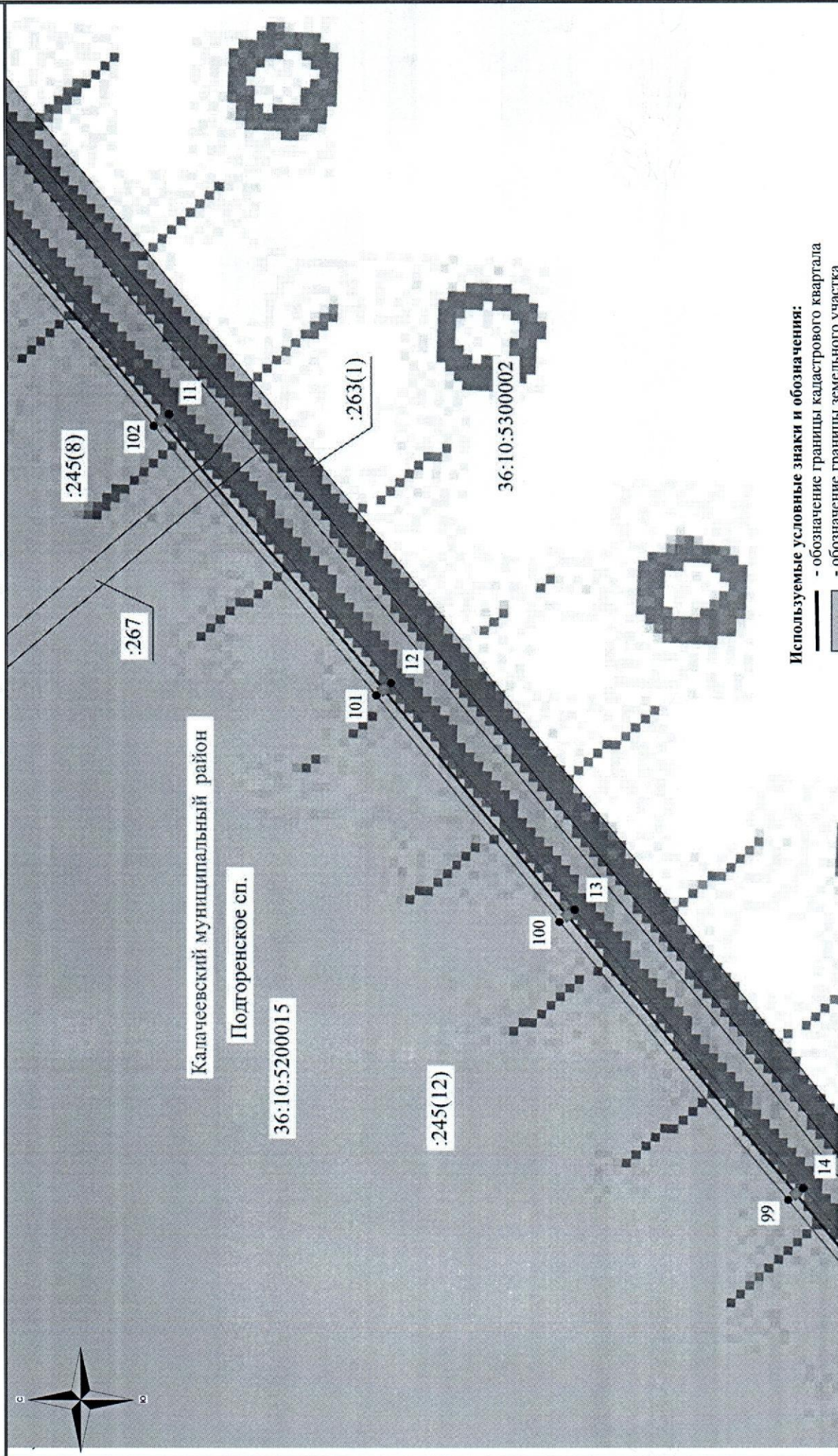
Калачеевский муниципальный район - обозначение муниципального района

Подгоренский сельское поселение - обозначение сельского поселения (населенного пункта)

Масштаб 1:2500

Выноска №3

Схема расположения границ публичного сервитута



Используемые условные знаки и обозначения:

- обозначение границы кадастрового квартала
- обозначение границы земельного участка
- обозначение границы публичного сервитута
- обозначение линии электропередачи

● 2 - обозначение характерной точки границы публичного сервитута

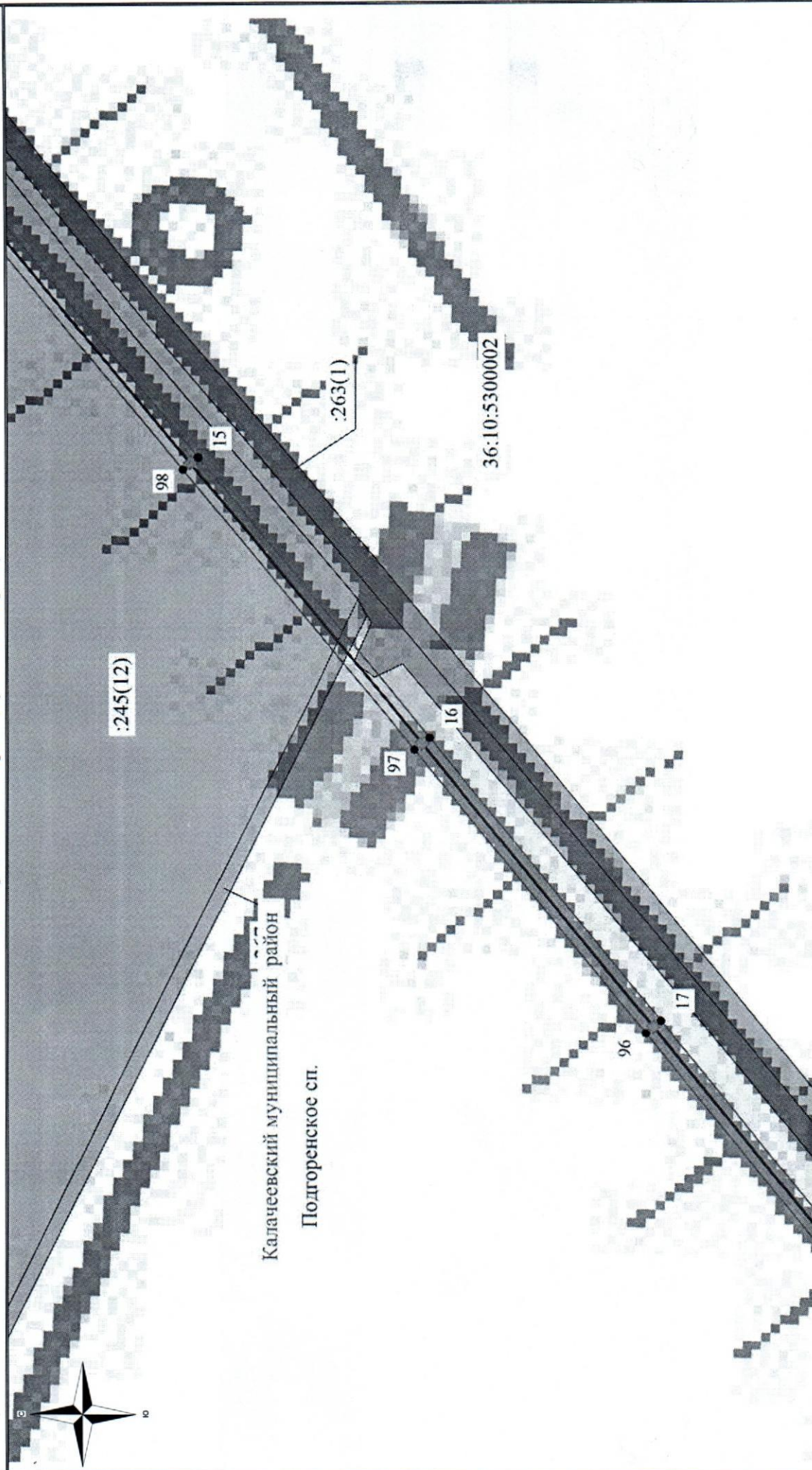
36:10:0000000 - обозначение номера кадастрового квартала

:43 - обозначение кадастрового номера земельного участка

Калачевский муниципальный район - обозначение муниципального района

Подгоренский сельское поселение - обозначение сельского поселения (населенного пункта)

Схема расположения границ публичного сервитута



Используемые условные знаки и обозначения:

- обозначение границы кадастрового квартала
- обозначение границы земельного участка
- обозначение границы публичного сервитута
- обозначение линии электропередачи

● 2 - обозначение характерной точки границы публичного сервитута

36:10:0000000 - обозначение номера кадастрового квартала

:43 - обозначение кадастрового номера земельного участка

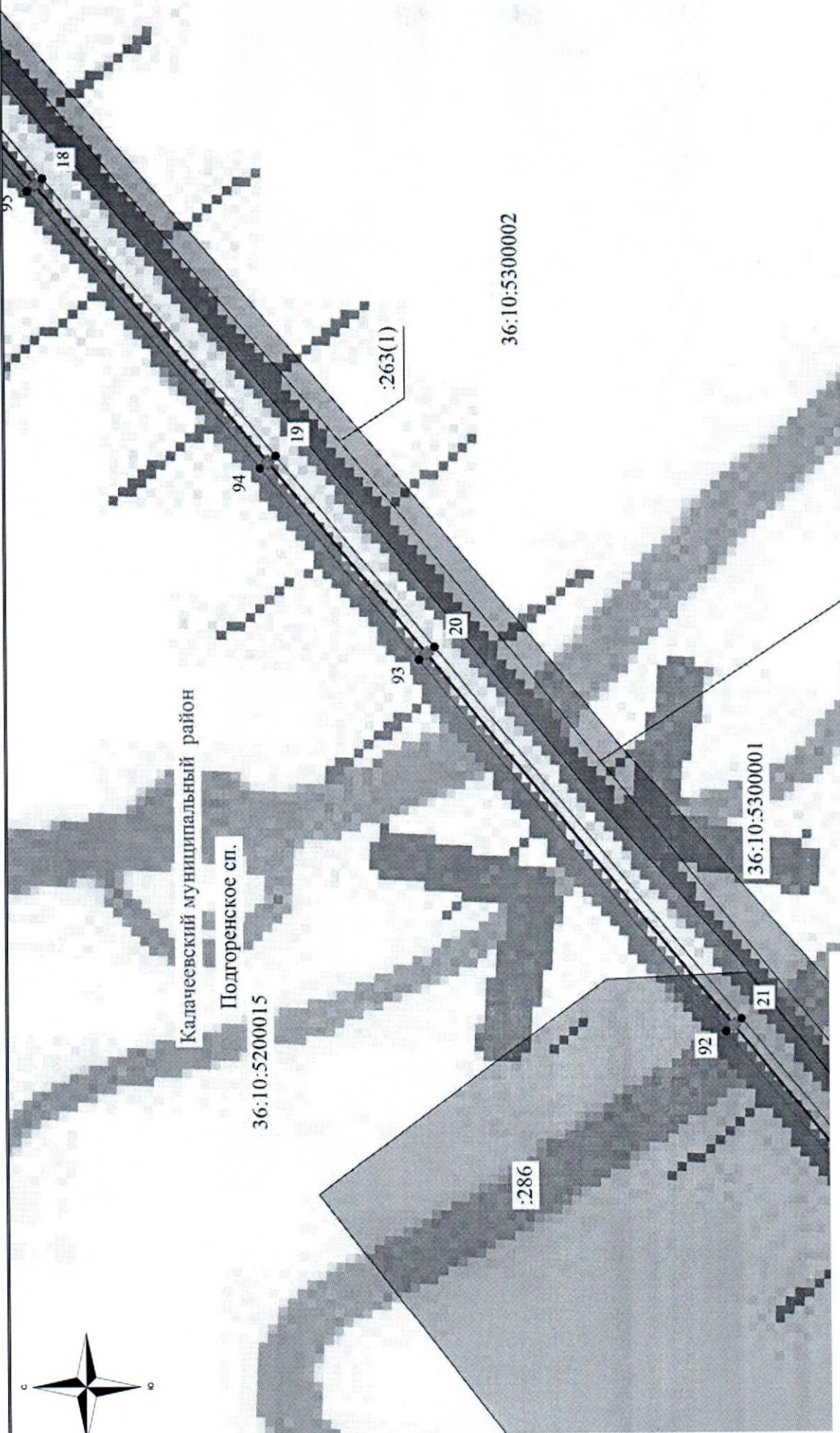
Калачеевский муниципальный район - обозначение муниципального района

Подгоренский сельское поселение - обозначение сельского поселения (населенного пункта)

Масштаб 1:2500

Выноска №5

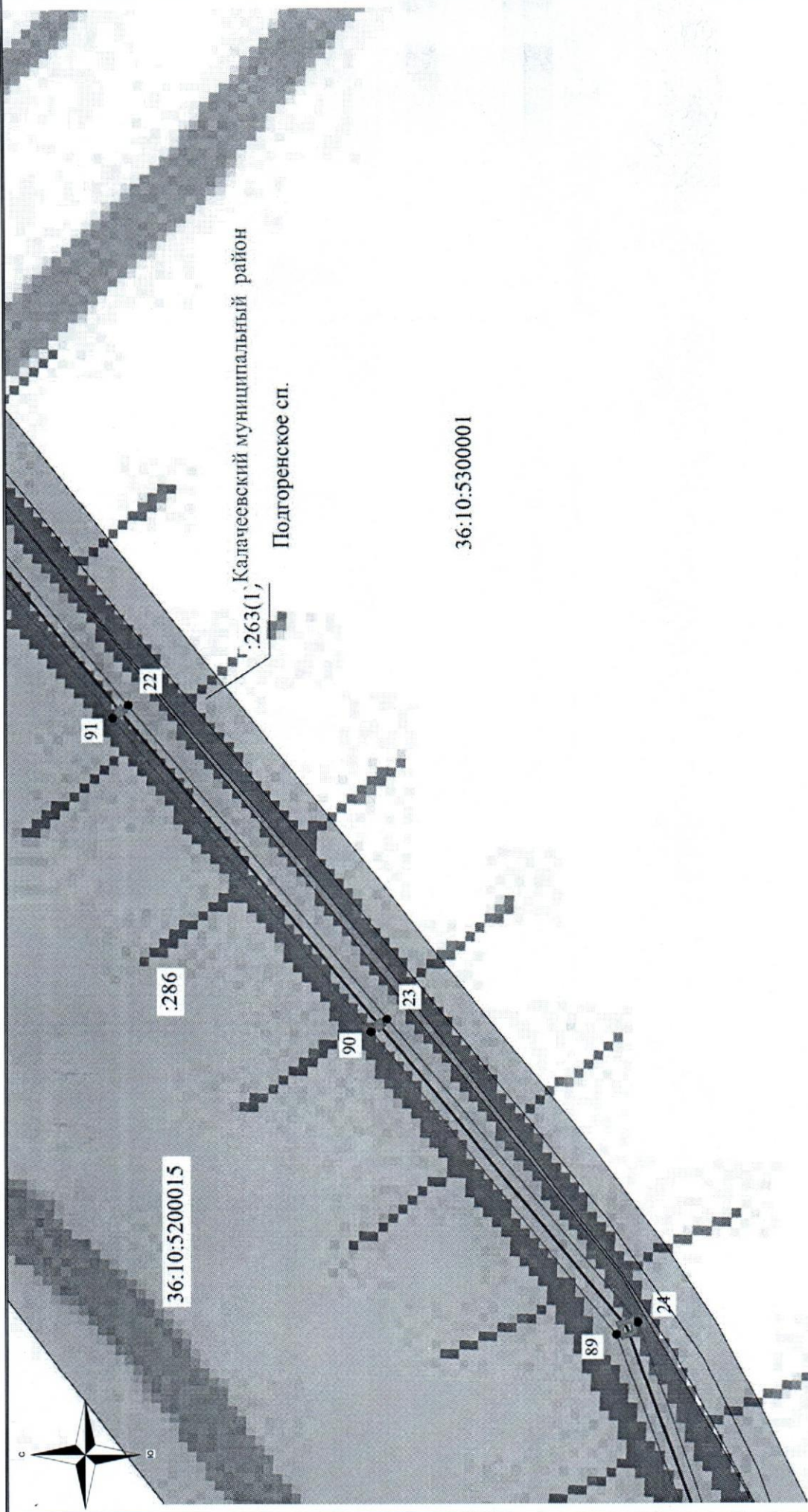
Схема расположения границ публичного сервитута



- Используемые условные знаки и обозначения:**
- - обозначение границы кадастрового квартала
 - ▨ - обозначение границы земельного участка
 - - обозначение границы публичного сервитута
 - - обозначение линии электропередачи

- 2 - обозначение характерной точки границы публичного сервитута
- 36:10:0000000 - обозначение номера кадастрового квартала
- :43 - обозначение кадастрового номера земельного участка
- Калачеевский муниципальный район - обозначение муниципального района
- Подгоренский сельское поселение - обозначение сельского поселения (населенного пункта)

Схема расположения границ публичного сервитута



36:10:5300001

Используемые условные знаки и обозначения:

- - обозначение границы кадастрового квартала
- - обозначение границы земельного участка
- - обозначение границы публичного сервитута
- - обозначение линии электропередачи

● 2 - обозначение характерной точки границы публичного сервитута

36:10:0000000 - обозначение номера кадастрового квартала

:43 - обозначение кадастрового номера земельного участка

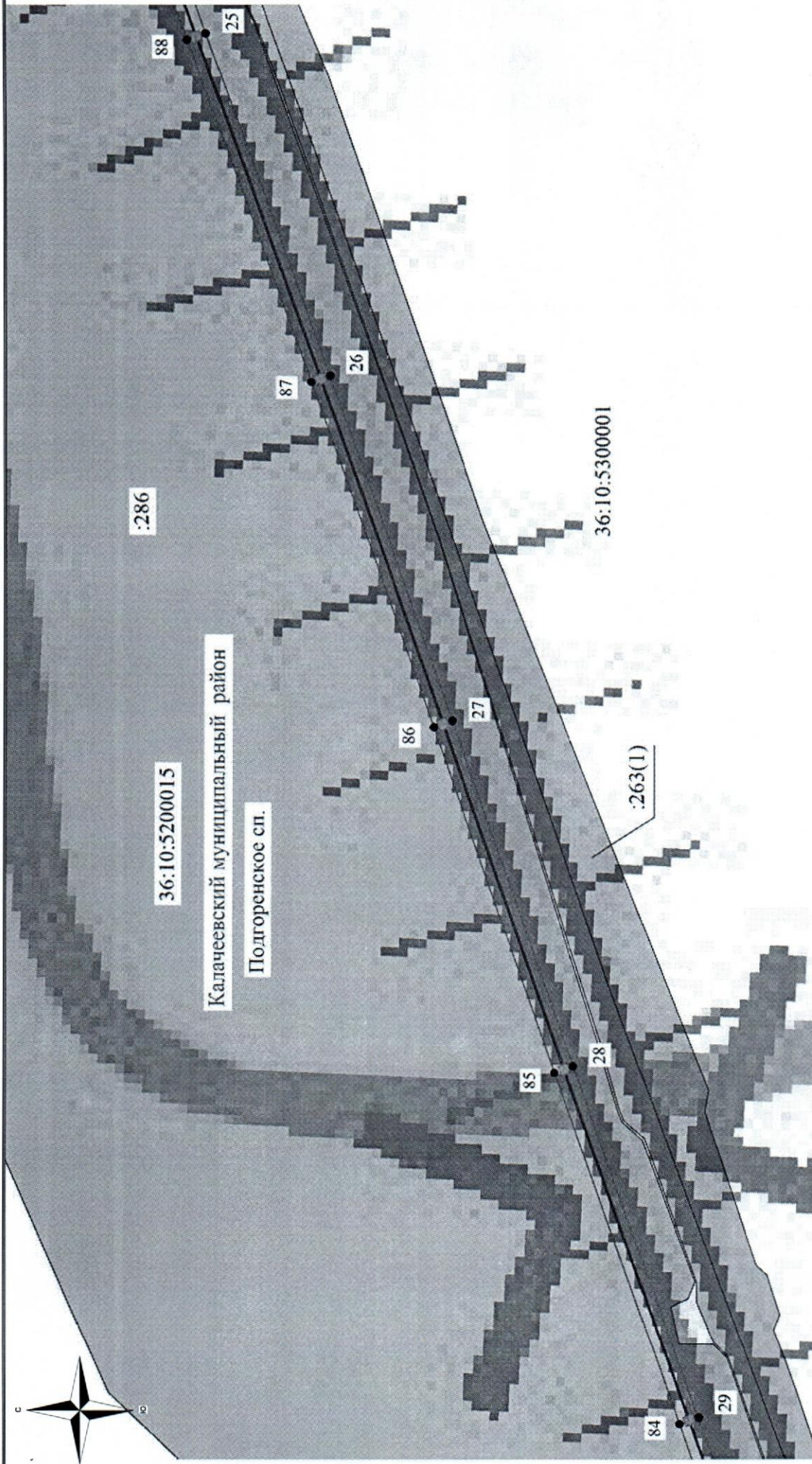
Калачеевский муниципальный район - обозначение муниципального района

Подгоренский сельское поселение - обозначение сельского поселения (населенного пункта)

Масштаб 1:2500

Выноска №7

Схема расположения границ публичного сервитута



Используемые условные знаки и обозначения:

- обозначение границы кадастрового квартала
- обозначение границы земельного участка
- обозначение границы публичного сервитута
- обозначение линии электропередачи

● 2 - обозначение характерной точки границы публичного сервитута

36:10:0000000 - обозначение номера кадастрового квартала

:43 - обозначение кадастрового номера земельного участка

Калачеевский муниципальный район - обозначение муниципального района

Подгоренский сельское поселение - обозначение сельского поселения (населенного пункта)

Масштаб 1:2500

Выноска №8

Схема расположения границ публичного сервитута



286

36:10:5200015

Калачеевский муниципальный район

Подгоренское сп.

83

82

81

80

30

31

32

33

263(1)

36:10:5300001

Используемые условные знаки и обозначения:

- обозначение границы кадастрового квартала
- обозначение границы земельного участка
- обозначение границы публичного сервитута
- обозначение линии электропередачи

● 2 - обозначение характерной точки границы публичного сервитута

36:10:0000000 - обозначение номера кадастрового квартала

:43 - обозначение кадастрового номера земельного участка

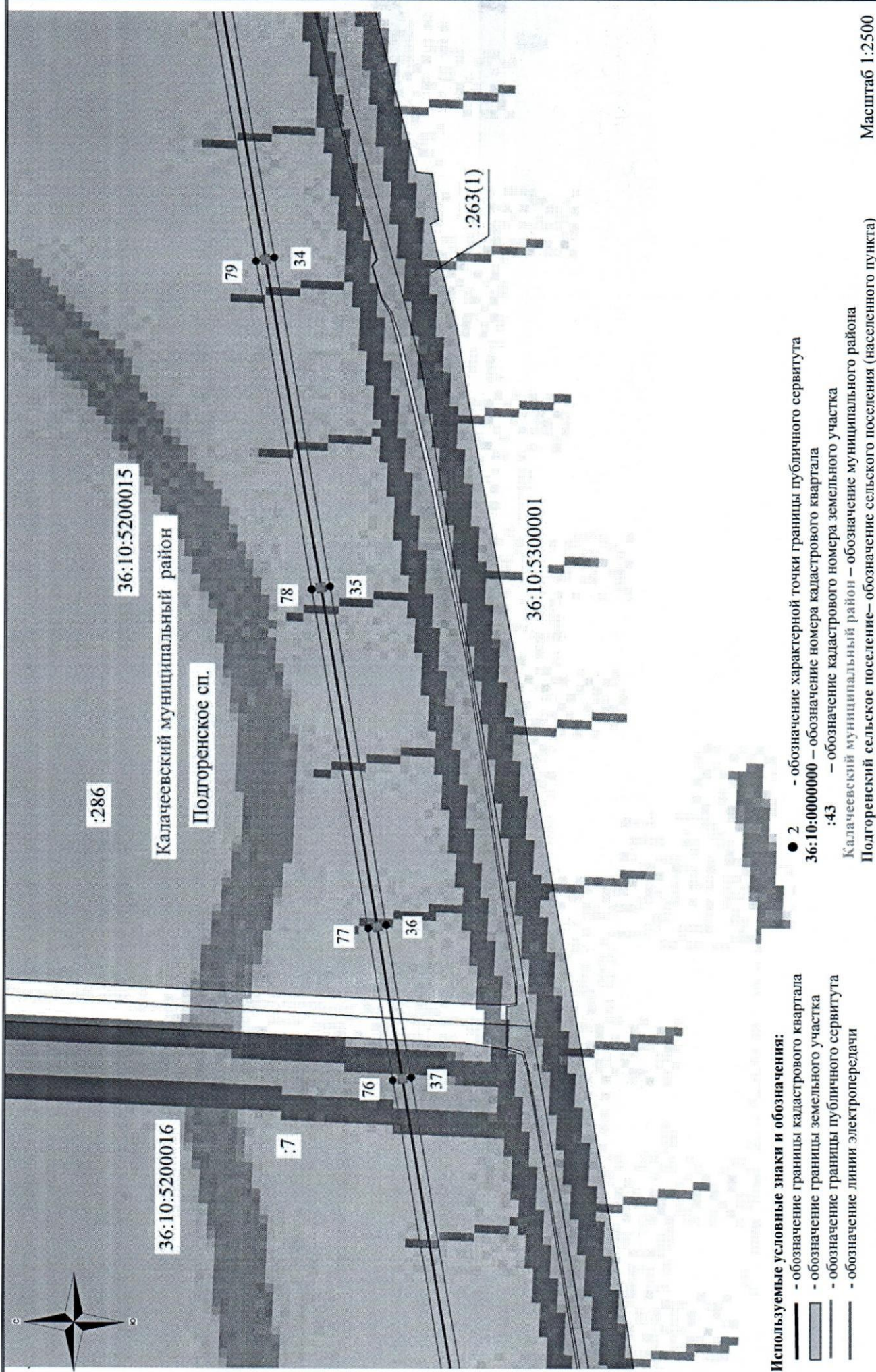
Калачеевский муниципальный район - обозначение муниципального района

Подгоренский сельское поселение - обозначение сельского поселения (населенного пункта)

Масштаб 1:2500

Выписка №9

Схема расположения границ публичного сервитута



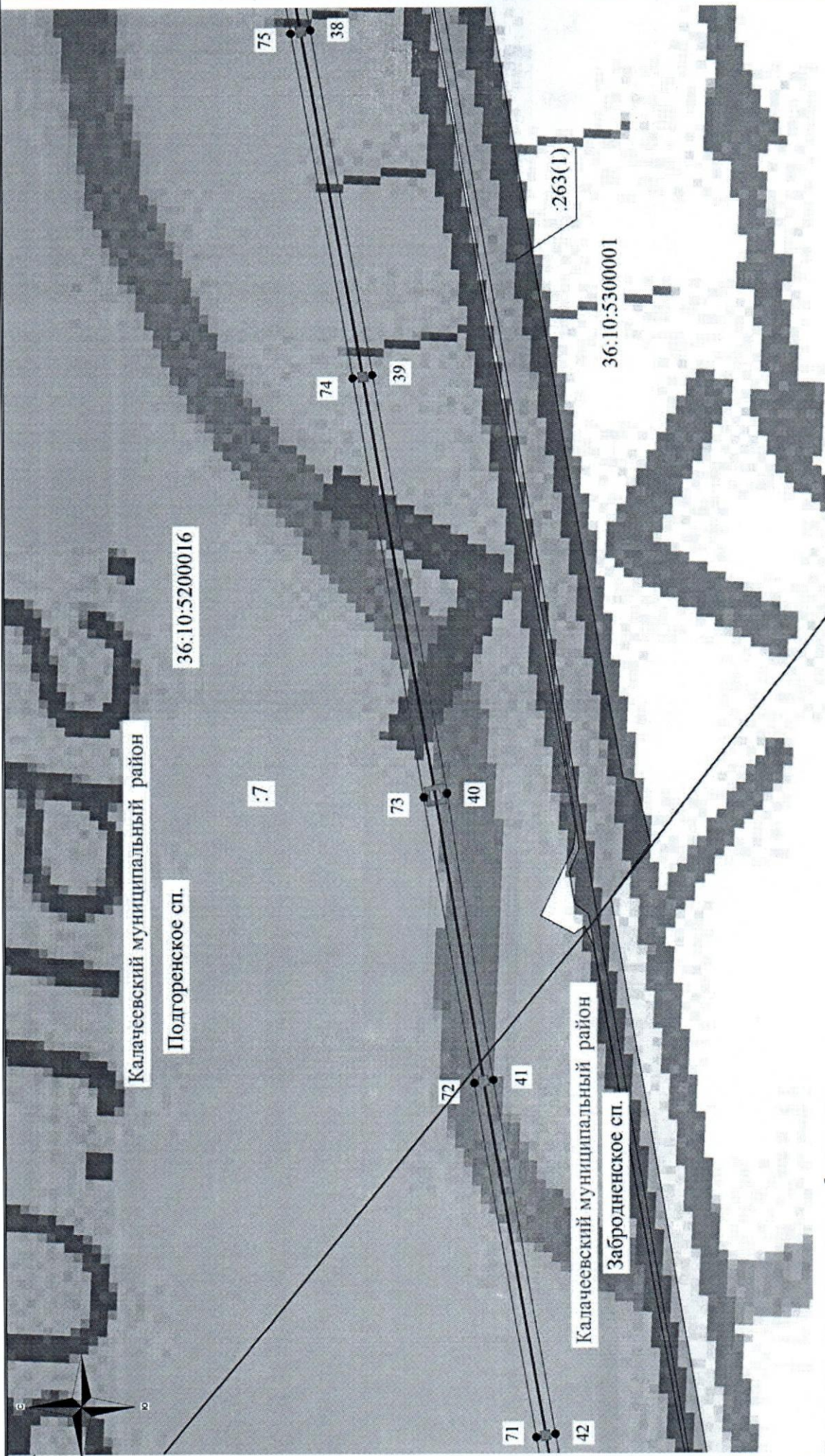
Используемые условные знаки и обозначения:

- обозначение границы кадастрового квартала
- обозначение границы земельного участка
- обозначение границы публичного сервитута
- обозначение линии электропередачи

Масштаб 1:2500

Выписка №10

Схема расположения границ публичного сервитута



Используемые условные знаки и обозначения:

- - обозначение границы кадастрового квартала
- ▒ - обозначение границы земельного участка
- - обозначение границы публичного сервитута
- - обозначение линии электропередачи

● 2 - обозначение характерной точки границы публичного сервитута

36:10:0000000 - обозначение номера кадастрового квартала

:43 - обозначение кадастрового номера земельного участка


Калачевский муниципальный район - обозначение муниципального района

Подгоренский сельское поселение - обозначение сельского поселения (населенного пункта)

Масштаб 1:2500

Выноска №11

Схема расположения границ публичного сервитута



36:10:5200016

Калачеевский муниципальный район

Забродненское сп.

36:10:5300001

:263(1)

:7

70

43

69

44

68

45

67

46

:39

Используемые условные знаки и обозначения:

- обозначение границы кадастрового квартала
- обозначение границы земельного участка
- обозначение границы публичного сервитута
- обозначение линии электропередачи

● 2

- обозначение характерной точки границы публичного сервитута

36:10:0000000 - обозначение номера кадастрового квартала

:43 - обозначение кадастрового номера земельного участка

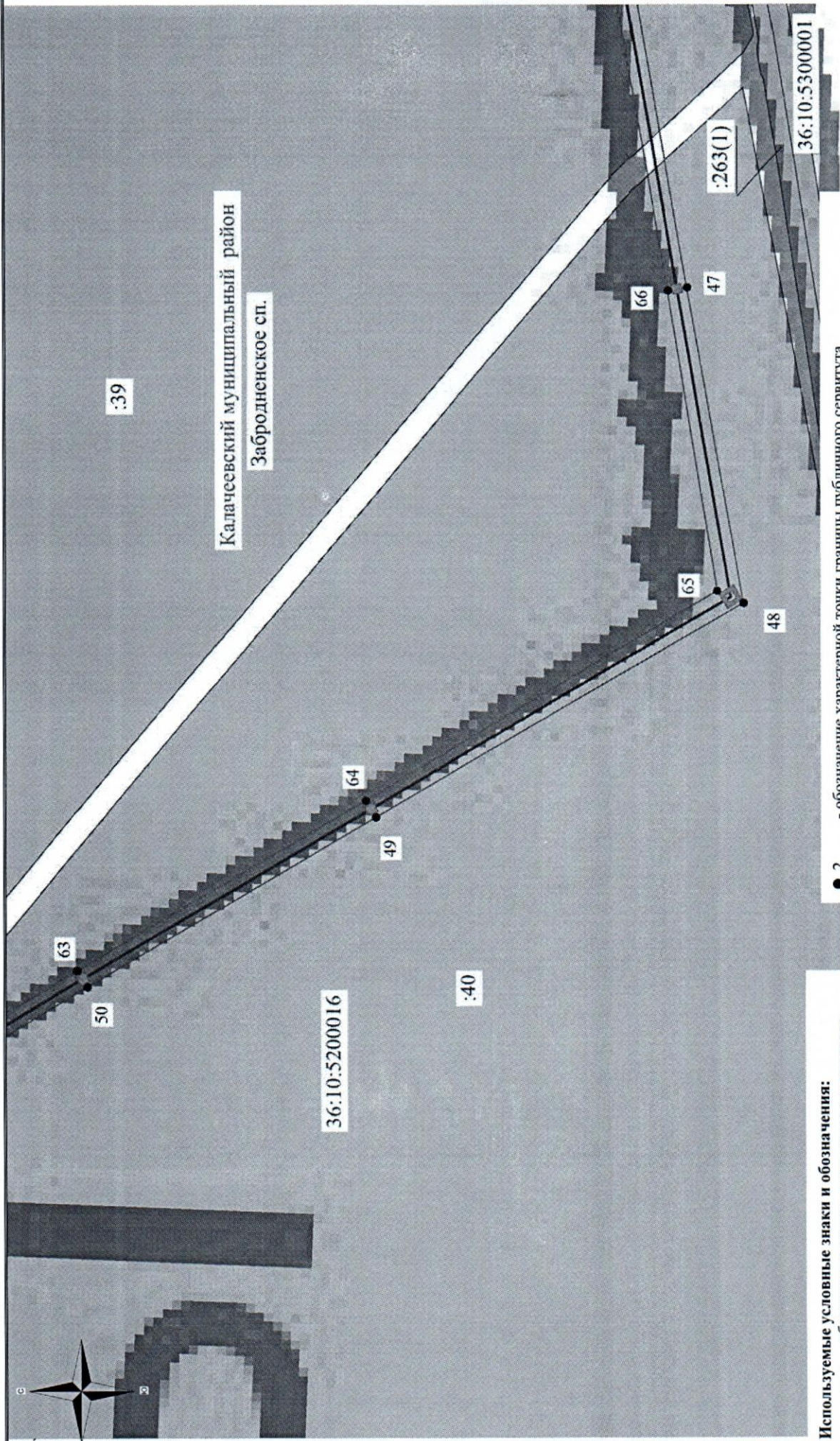
Калачеевский муниципальный район - обозначение муниципального района

Подгородненский сельское поселение - обозначение сельского поселения (населенного пункта)

Масштаб 1:2500

Выноска №12

Схема расположения границ публичного сервитута



Используемые условные знаки и обозначения:

- - обозначение границы кадастрового квартала
- ▨ - обозначение границы земельного участка
- - обозначение границы публичного сервитута
- - обозначение линии электропередачи

● 2 - обозначение характерной точки границы публичного сервитута

36:10:0000000 - обозначение номера кадастрового квартала

:43 - обозначение кадастрового номера земельного участка

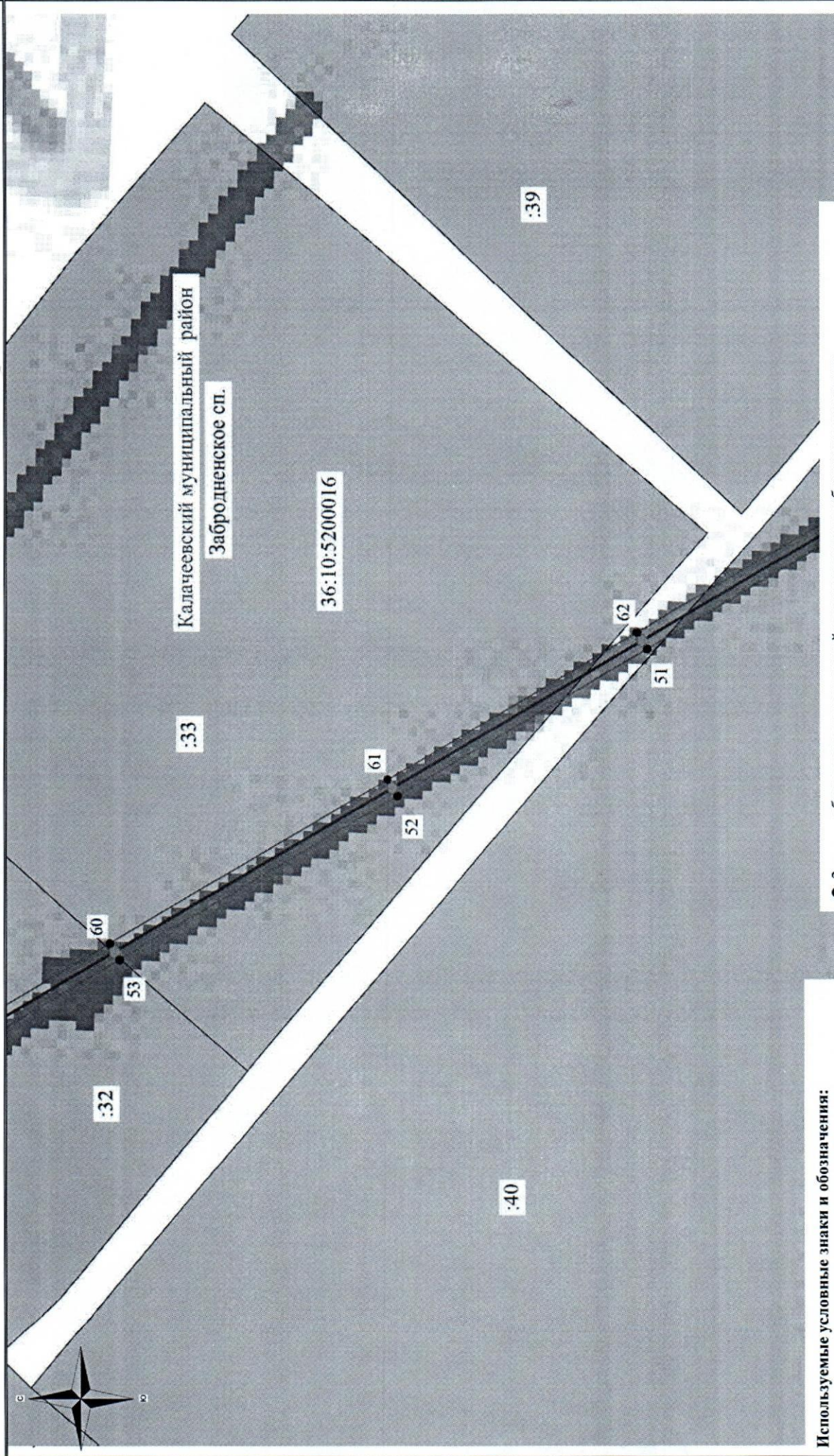
Калачеевский муниципальный район - обозначение муниципального района

Подгоренский сельское поселение - обозначение сельского поселения (населенного пункта)

Масштаб 1:2500

Выноска №13

Схема расположения границ публичного сервитута



Используемые условные знаки и обозначения:

- - обозначение границы кадастрового квартала
- - обозначение границы земельного участка
- - обозначение границы публичного сервитута
- - обозначение линии электропередачи

● 2 - обозначение характерной точки границы публичного сервитута

36:10:0000000 - обозначение номера кадастрового квартала

:43 - обозначение кадастрового номера земельного участка

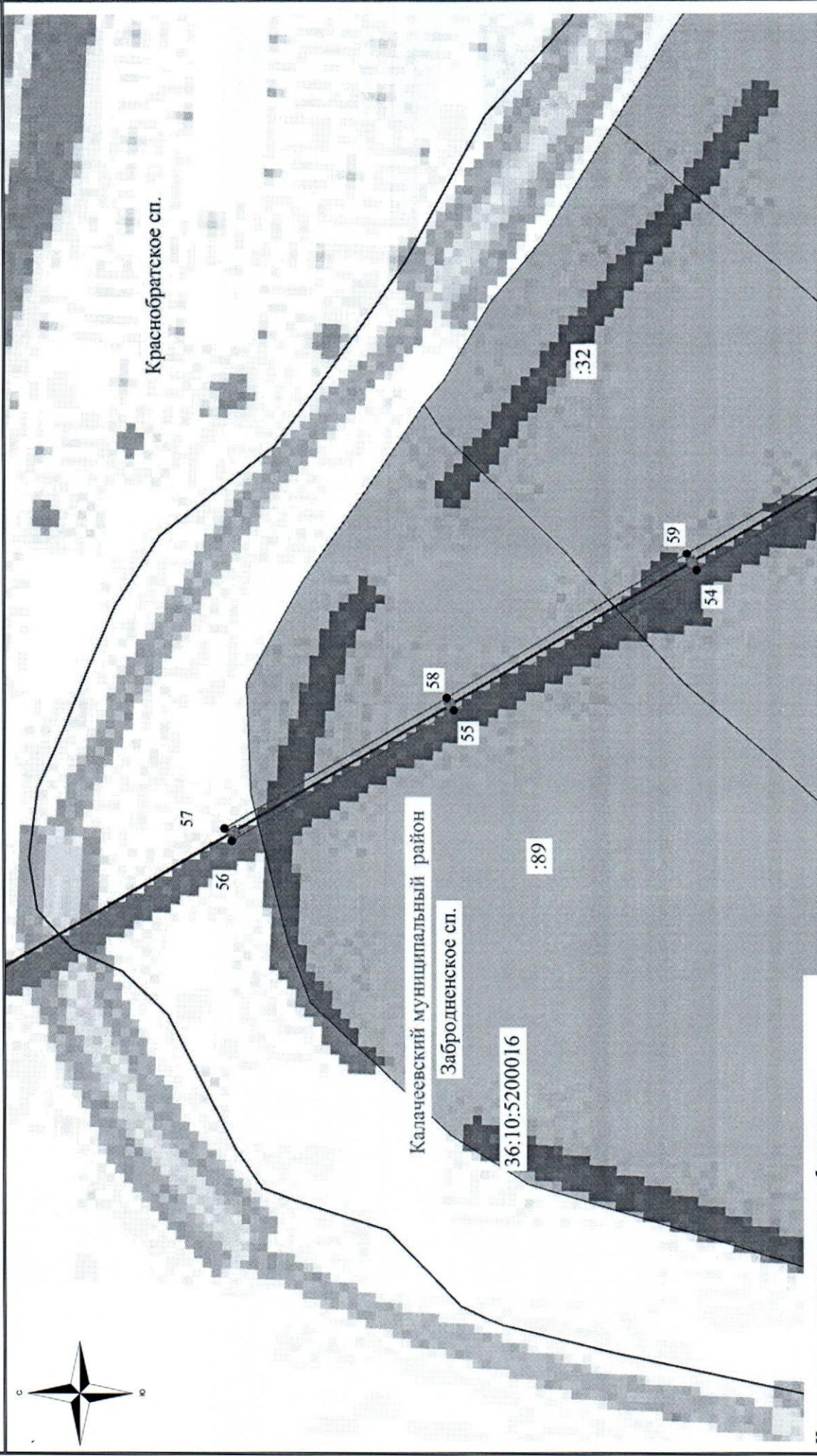
Калачеевский муниципальный район - обозначение муниципального района

Подгоренский сельское поселение - обозначение сельского поселения (населенного пункта)

Масштаб 1:2500

Выноска №14

Схема расположения границ публичного сервитута



Используемые условные знаки и обозначения:

- обозначение границы кадастрового квартала
- обозначение границы земельного участка
- обозначение границы публичного сервитута
- обозначение линии электропередачи

● 2 - обозначение характерной точки границы публичного сервитута

36:10:0000000 - обозначение номера кадастрового квартала

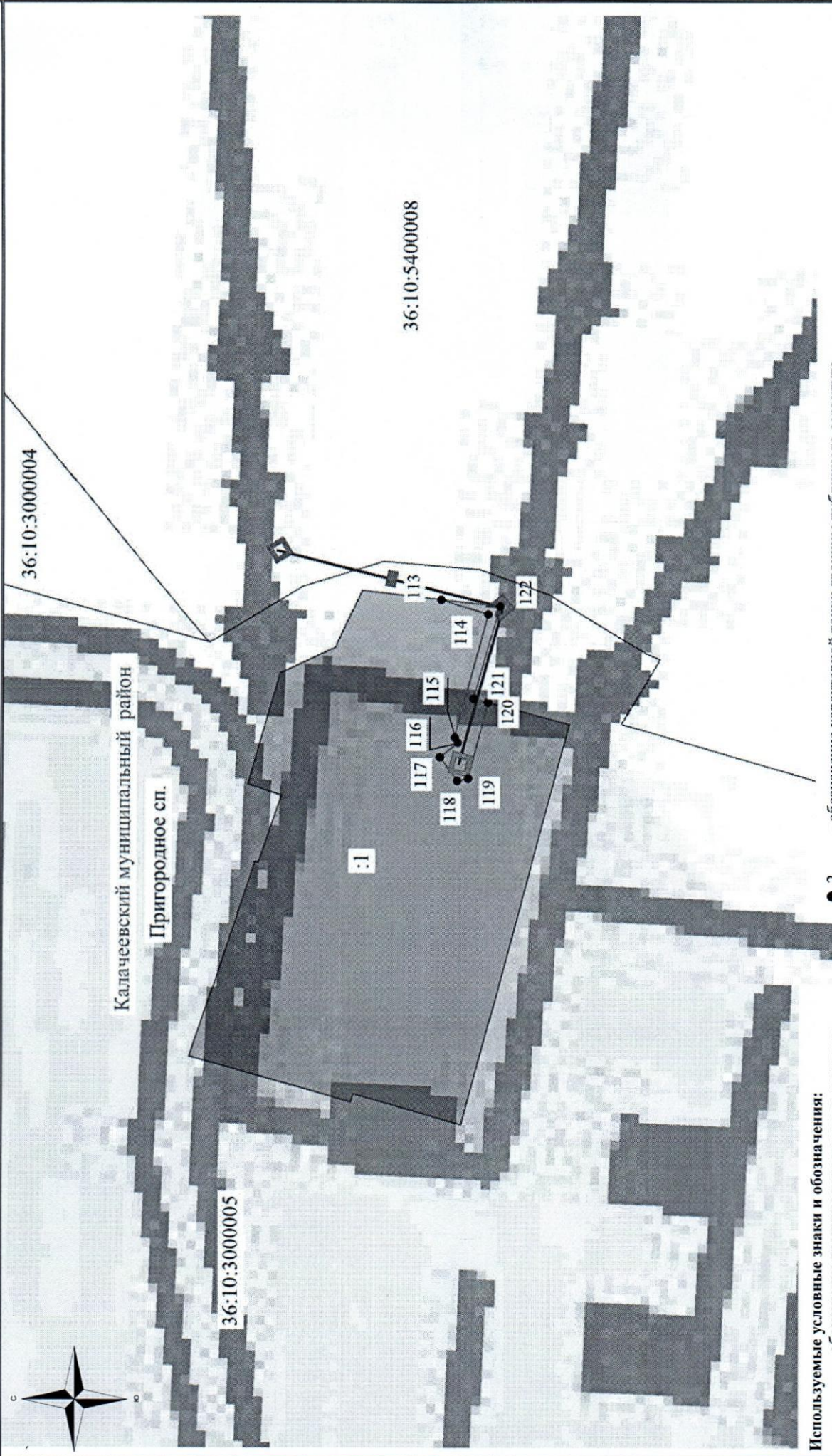
:43 - обозначение кадастрового номера земельного участка

Калачевский муниципальный район - обозначение муниципального района
 Подгоренский сельское поселение - обозначение сельского поселения (населенного пункта)

Масштаб 1:2500

Выноска №15

Схема расположения границ публичного сервитута



36:10:3000004

Калачеевский муниципальный район

Пригородное сп.

36:10:3000005

36:10:5400008

1

113

114

115

116

117

118

119

120

121

122

Используемые условные знаки и обозначения:

- обозначение границы кадастрового квартала
- обозначение границы земельного участка
- обозначение границы публичного сервитута
- обозначение линии электропередачи

● 2 - обозначение характерной точки границы публичного сервитута

36:10:0000000 - обозначение номера кадастрового квартала

:43 - обозначение кадастрового номера земельного участка

Калачеевский муниципальный район - обозначение муниципального района

Подгоренский сельское поселение - обозначение сельского поселения (населенного пункта)

Масштаб 1:2500

Выноска №16



РОССЕТИ
ЦЕНТР
Воронежэнерго

13032020 № МРСК-ВР/28/2527

На № _____ от _____

Публичное акционерное общество
«Межрегиональная распределительная
сетевая компания Центра»


Филиал ПАО «МРСК Центра» - «Воронежэнерго»
Арзамасская ул., д. 2, г. Воронеж, 394033
Тел. (473) 222-23-01, факс (473)222-23-40
Прямая линия энергетиков: 8-800-50-50-115
e-mail: voronezhenergo@mrsk-1.ru
http://www.mrsk-1.ru
ОКПО 00104366, ОГРН 1046900099498
ИНН/КПП 6901067107/366302001

Главе администрации
Калачеевского муниципального района
Воронежской области
Котолевский Н.Т.
397600, Воронежская область,
г.Калач, площадь Ленина, 8

Ходатайство об установлении публичного сервитута		
1	Администрация Калачеевского муниципального района Воронежской области	
2	Сведения о лице, представившем ходатайство об установлении публичного сервитута (далее - заявитель):	
2.1	Полное наименование	Публичное акционерное общество «Межрегиональная распределительная сетевая компания Центра»
2.2	Сокращенное наименование	ПАО «МРСК Центра»
2.3	Организационно-правовая форма	Публичное акционерное общество
2.4	Почтовый адрес (индекс, субъект Российской Федерации, населенный пункт, улица, дом)	119017, г. Москва, ул. Малая Ордынка, д. 15
2.5	Фактический адрес (индекс, субъект Российской Федерации, населенный пункт, улица, дом)	394033, г. Воронеж, ул. Арзамасская, д. 2
2.6	Адрес электронной почты	voronezhenergo@mrsk-1.ru
2.7	ОГРН	1046900099498

2.8	ИНН	6901067107
3	Сведения о представителе заявителя:	
3.1	Фамилия	Антонов
	Имя	Вячеслав
	Отчество (при наличии)	Алексеевич
3.2	Адрес электронной почты	voronezhenergo@mrsk-1.ru
3.3	Телефон	+7 (473)-222-23-01
3.4	Наименование и реквизиты документа, подтверждающего полномочия представителя заявителя	Доверенность от 20.11.2019 (зарегистрировано в реестре № 50/991-н/77-2019-2-2455)
4	<p>Прошу установить публичный сервитут в отношении земель и (или) земельного(ых) участка(ов) в целях (указываются цели, предусмотренные статьей 39.37 Земельного кодекса Российской Федерации или статьей 3.6 Федерального закона от 25 октября 2001 г. N 137-ФЗ "О введении в действие Земельного кодекса Российской Федерации"):</p> <p>размещение объектов электросетевого хозяйства, тепловых сетей, водопроводных сетей, сетей водоотведения, линий и сооружений связи, линейных объектов системы газоснабжения, нефтепроводов и нефтепродуктопроводов, их неотъемлемых технологических частей, если указанные объекты являются объектами федерального, регионального или местного значения, либо необходимы для организации электро-, газо-, тепло-, водоснабжения населения и водоотведения, подключения (технологического присоединения) к сетям инженерно-технического обеспечения, либо переносятся в связи с изъятием земельных участков, на которых они ранее располагались, для государственных или муниципальных нужд</p>	
5	Испрашиваемый срок публичного сервитута 49 лет	
6	Срок, в течение которого в соответствии с расчетом заявителя использование земельного участка (его части) и (или) расположенного на нем объекта недвижимости в соответствии с их разрешенным использованием будет в соответствии с подпунктом 4 пункта 1 статьи 39.41 Земельного кодекса Российской Федерации невозможно или существенно затруднено (при возникновении таких обстоятельств) 49 лет	
7	Обоснование необходимости установления публичного сервитута: размещение объекта электросетевого хозяйства (Свидетельство от 23.06.2008 г. серия 36-АВ № 082134)	

8	Сведения о правообладателе инженерного сооружения, которое переносится в связи с изъятием земельного участка для государственных или муниципальных нужд в случае, если заявитель не является собственником указанного инженерного сооружения (в данном случае указываются сведения в объеме, предусмотренном пунктом 2 настоящей Формы) (заполняется в случае, если ходатайство об установлении публичного сервитута подается с целью установления сервитута в целях реконструкции инженерного сооружения, которое переносится в связи с изъятием такого земельного участка для государственных или муниципальных нужд) -	
9	Кадастровые номера земельных участков (при их наличии), в отношении которых испрашивается публичный сервитут и границы которых внесены в Единый государственный реестр недвижимости	36:10:3000005:1
36:10:0000000:28(36:10:5200016:7)		
36:10:5200015:286		
36:10:0000000:245(12)		
36:10:0000000:245(8)		
36:10:0000000:245(10)		
36:10:0000000:245(3)		
36:10:5200016:89		
36:10:0000000:159(36:10:5200016:32)		
36:10:0000000:158(36:10:5200016:33)		
36:10:5200016:40		
36:10:5200016:39		
36:10:5200015:267		
36:10:0000000:263(1)		
10	Вид права, на котором инженерное сооружение принадлежит заявителю (если подано ходатайство об установлении публичного сервитута в целях реконструкции или эксплуатации инженерного сооружения) Собственность	
11	Сведения о способах представления результатов рассмотрения ходатайства: в виде электронного документа, который направляется уполномоченным органом заявителю посредством электронной почты	<p style="text-align: center;">Да</p> <p style="text-align: center;">(да/нет)</p>

	в виде бумажного документа, который заявитель получает непосредственно при личном обращении или посредством почтового отправления	<u>Да</u> (да/нет)
12	Документы, прилагаемые к ходатайству: Схема расположения публичного сервитута, включающая графическое описание местоположения границ публичного сервитута и перечень координат характерных точек этих границ в системе координат, установленной для ведения Единого государственного реестра недвижимости. Свидетельство (сооружение) от 23.06.2008 г. серия 36-АВ № 082134. Доверенность от 20.11.2019 (зарегистрировано в реестре № 50/991-н/77-2019-2-2455)	
13	Подтверждаю согласие на обработку персональных данных (сбор, систематизацию, накопление, хранение, уточнение (обновление, изменение), использование, распространение (в том числе передачу), обезличивание, блокирование, уничтожение персональных данных, а также иных действий, необходимых для обработки персональных данных в соответствии с законодательством Российской Федерации), в том числе в автоматизированном режиме	
14	Подтверждаю, что сведения, указанные в настоящем ходатайстве, на дату представления ходатайства достоверны; документы (копии документов) и содержащиеся в них сведения соответствуют требованиям, установленным статьей 39.41 Земельного кодекса Российской Федерации	
15	Подпись:	Дата:
	 (подпись)	<u>Антонов В. А.</u> (инициалы, фамилия)
		" " ____ г.

Хованцева Н.Е.
(473)257-94-88

